























LEGENDA PLOCH:

| | |
|---|---|
|  | KATASTR NEMOVITOSTÍ |
|  | STÁVAJÍCÍ POLOHOPIS A VÝŠKOPIS |
|  | SOUVISEJÍCÍ STAVBA - NENÍ SOUČÁSTÍ TÉTO PD |
|  | CHODNÍK (ZÁMKOVÁ DLAŽBA TL. 60 mm - ŠEDÁ BARVA) - SO 11 |
|  | POJÍŽDĚNÝ CHODNÍK (ZÁMKOVÁ DLAŽBA TL. 80 mm - ŠEDÁ BARVA) - SO 11 |
|  | NAVRŽENÁ ZELEŇ - SO 11 |
|  | VAROVNÝ A SIGNÁLNÍ PÁS - SO 11 |
|  | UMĚLÁ VODÍCÍ LINIE - SO 11 |
|  | NAVRŽENÉ TERÉNNÍ ÚPRAVY - SO 11 |
|  | STÁVAJÍCÍ VODOROVNÉ DOPRAVNÍ ZNAČENÍ |
|  | NAVRŽENÉ VODOROVNÉ DOPRAVNÍ ZNAČENÍ |
|  | NAVRŽENÝ VÝŠKOPIS |
|  | OBLOŽENÍ LOMOVÝM KAMENEM - SO 11 |
|  | OBRUBNÍKOVÁ VPUŠŤ - SO 11 |
|  | VYÚSTĚNÍ Z OBRUBNÍKOVÉ VPUŠTI DN 150, 200 |
|  | OPĚRNÁ ZEĎ - SO 14 |


LEGENDA INŽENÝRSKÝCH SÍTÍ:

| | |
|---|---|
|  | Kanalizace dešťová (město Petřvald) - SO 12 |
|  | Veřejné osvětlení (město Petřvald) - SO 13 |


ÚSEK C,D,E

| | |
|---|--|
|  | MÍSTNÍ KOMUNIKACE IV.TŘÍDY(CHODNÍK-ÚSEK C,D,E) |
|  | DEŠŤOVÁ KANALIZACE A VSAKY |
|  | VEŘEJNÉ OSVĚTLENÍ |
|  | OPĚRNÁ ZEĎ A OPLOCENÍ |

POLICIE ČESKÉ REPUBLIKY
KRAJSKÉ ŘEDITELSTVÍ POLICIE
MORAVSKOSLEZSKÉHO KRAJE,
ÚZEMNÍ ODBOR KATOVNA
DOPRAVNÍ INSPEKTORÁT



So 1462 - 11
petřvald c. 1



02-09-2015

| | | | |
|--|--|--|-------------------------------|
| ZODP. PROJEKTANT: ING. LADISLAV ZAHRADNÍČEK | |  Atris Prokopa Velikého 699/5 703 00 Ostrava-Vitkovice s.r.o. | VYHOTOVENÍ |
| VYPRACOVAL: ING. LADISLAV ZAHRADNÍČEK | | | |
| INVESTOR: MĚSTO PETŘVALD, GEN. SVOBODY 511, 735 41 PETŘVALD | | | |
| NÁZEV AKCE: CHODNÍK PODÉL SILNICE III/4726 UL. ŠUMBARSKÁ, PETŘVALD | | ČÁST: VÝKRES.DOK. | FORMÁT: A1 |
| | | DATUM: KVĚTEN 2015 | STUPEŇ: DUR |
| | | MÍSTO STAVBY: K.Ú. PETŘVALD U KARVINÉ | |
| OBSAH VÝKRESU: KOORDINAČNÍ SITUAČNÍ VÝKRES-ÚSEK C,D,E | | STAVEBNÍ OBJEKT: - | ČÍSLO VÝKRESU: C3.3 |
| | | MĚŘITKO: 1:500 | |